

OOSTENRIJK 2004

Neukirchen am Gross Venediger / Oberpinzgau (Hohe Tauern)

Vakantieverlag van: Ronald Smeets en Amy Debeij.

Periode: 24/07 t/m 07/08 (2 weken).

Accommodatie: Ferienwohnung Venedigerblick, Fam. Scheuerer.

Za, 24/07 – Reisdag:

We zijn vertrokken om 06:15u in de ochtend. De eerste paar 100 kilometers geen enkel probleem. Bij de *Moselbrücke* nabij Koblenz onze eerste pauze gehad en gewisseld van bestuurder. Ik had het eerste stuk van 200km gereden, nu was het de beurt aan mijn vriendin. Het weer was nog OK, bewolkt en af en toe wat regendruppels ... Bij de parkeerplaats aan de *Hockenheimring* wederom even gepauzeerd: net op dat moment gingen alle Formule 1 auto's de baan op voor hun vrije training op de zaterdagmorgen! Wat een geluid, heerlijke herrie :-)

Vanaf dat moment begon de ellende .. even het filenieuws aangehoord: zowel op de A5 richting *Karlsruhe* als op de A6 richting *Heilbronn* files .. de ene (A5) was wat langer, de andere (A6) wat korter, maar de hele weg tot aan Ulm zou dan weer wat verder zijn .. het maakt dus niet veel uit. Dus via Karlsruhe dan maar: 30 minuten file in totaal. Even voorbij Pforzheim getankt, 500km erop zitten. Detail: bij het tankstation werden we door de Polizei aangehouden voor een (persoon-) controle; alle papieren en ID kaarten werden gecontroleerd alsmede de kofferbak ... de reden was dat de laatste tijd weer veel drugs vanuit Nederland naar Duitsland kwam .. schijnbaar voldeden we aan bepaalde 'kenmerken', hahaha :-)

Tot aan de Oostenrijkse grens geen probleem .. de autosnelweg nabij *Füssen* was nog lang niet af, dus we hebben lekker binnendoor kunnen rijden ;-). Na de grenstunnel wederom van rijder gewisseld zodat mijn vriendin nu het laatste stuk kon rijden; het was wel min of meer in een keer in het diepe gooien, aangezien zij nog nooit in de bergen had gereden. Maar ze had er zin in, en we konden altijd nog wisselen ...

Het weer werd een stuk slechter ... flinke regenbuien .. maar het deed niet veel; het was gelukkig niet warm en we zaten droog ...

Nog geen 5 minuten nadat we weer op weg waren: file !! Ai .. 45 minuten stilstaan en weer rijden, stilstaan en weer rijden ... en wat bleek: voorbij *Reutte* was ook een soort 'festspiele' en daardoor was er een beetje verkeerschaos aldaar ... na ja ... De foto toont hoe het daar in de file was ...



Regen en file! Kan het erger ? ;-)

Om 18:30u kwamen we eindelijk ... bijna 1½ uur later dan gepland .. aan in Neukirchen. Gelukkig konden we onze verblijfplaats direct vinden. Van te voren waren we in Fügen (begin van het Zillertal) nog even naar de Billa geweest, wat eten in slaan ... We werden hartelijk ontvangen en we waren blij dat we er na deze lange rit eindelijk waren.

Zo, 25/07 – Rustdag:

De eerste dag maar goed uitgeslapen vanwege de lange reis de dag ervoor. 's Middags een leuke Formule 1 race gekeken op de TV. Voor en na de race 2 korte 'spaziergangen' gemaakt rond het vakantiehuisje en rond het dorp. In totaal toch een dikke 3 uur gewandeld ... 's Avonds lekker uiteten in de *Dorfstube'n* in Neukirchen. Tevens een paar foto's gemaakt van het vakantiehuisje. Het weer door de dag was prima, heel de dag droog, alleen de wolken waren laag.



Ons ferienwohnung



Een mooie avondfoto van de Hohe Tauern ...

Ma, 26/07 – Tourdag:

In de morgen eerst naar de Spar Markt en de Billa om eten en drinken in te slaan. Daarna de Salzburgerlandcard gehaald, en maar goed dat we dat gedaan hebben. Na de vakantie heb ik het eens uitgerekend:

Voor 2 SBL kaarten betaalden we 88 euro en in totaal hebben we een dikke 130 euro erop bespaard !! (Dus 88 euro, ipv 218 euro!)
Dat scheelt ...

Onze eerste tour was die naar de *Krimmler Wasserfälle*.

De auto geparkeerd in het dorpje *Krimml* zelf, aangezien de 4 parkeerplaatsen langs de weg zo goed als vol stonden. Gelukkig was er in het dorpje nog een kleine parkeerplaats waar we nog plaats vonden. Daarna eerst naar de kassa, dan door naar de onderste waterval (zie ook de foto). Heel erg overweldigend natuurgeweld, die watervallen!



Ze waren inderdaad zeer indrukwekkend ..

Daarna helemaal tot de bovenste waterval doorgelopen over het goed uitgebouwd maar toch wel soms erg pittig steil oplopend wandelpad. Daarna even doorgelopen en via de 'Alte Tauernweg' aan de andere zijde van de watervallen weer afgedaald. In tegenstelling tot de heenweg – die erg druk was – kwamen we hier maar welgeteld 2 andere mensen tegen :-). De Alte Tauernweg is al ruim 4000 jaar oud en door de Kelten gebouwd. In 1985 hebben ze het pad geheel opgeknapt. Een mooi, soms steil, bospad ... Totale tijd van deze tocht: 3 uur inclusief de pauzes.

Het weer was wederom goed genoeg, tot 17:00u is het droog gebleven en de zon kwam af en toe door. Na 17:00u enkele buien.

Di, 27/07 – Doedag:

Het weer zat vandaag niet zo mee, overdag enkele regenbuien en de wolken waren laag. Dus vandaag maar een 'doedag' en gebruik maken van de Salzburgerland kaart. We bezochten het *Mineralen en Heimat museum* in *Bramberg* en zijn gaan zwemmen in het zwembad van *Mittersill*. Beide waren leuk om te doen en vooral het museum was interessant. Zo hebben we toch heel de dag omgekregen ...



Gezicht in steen ...

Wo, 28/07 – Tourdag:

Jaja, het weer klaart op, de wolken zitten weer een stuk hoger (rond de 3200m meter), de zon schijnt, dus vandaag weer een tourdag gedaan. Onze doelen: de *Frühmesser* (2233m.) en de *Wildkogel* (2224m.).

Met de *Wildkogel gondelbaan* naar het bergstation en vandaar eerst richting *Ghf Wolkenstein*, verder door naar de top van de Frühmesser eerst over een bredere goederenweg en later over een goed uitgelopen pad.

Van de Frühmesser in noord-oostelijke richting (deels steil) afgedaald over losse stenen naar de *Herrensteig Scharte* (2028m.) en hier om de Frühmesser heen terug gelopen naar het bergstation van de Wildkogelbahn (goede smalle bergpaadjes langs de flank van de Frühmesser en door alpweiden). Steeds hielden we mooi zicht op de *Kitzbüeler Alpen* (Met *Grosser Rettenstein*) als de hoge toppen van de *Hohe Tauern*.



Zicht op de deels in wolken gehulde toppen van de Hohe Tauern.

Bij het bergstation aangekomen en nog zat tijd over besloten we om nog de Wildkogel zelf te beklimmen. Op wegbordjes stond aangegeven: 45 minuten tot op de top ... na ja, beetje sportief zijn en in goed 30 minuten waren we op de top. Even lekker rondgekeken en toen op ons gemak weer terug naar de Wildkogelbaan. Bij het daar aanwezige restaurant nog eerst een Cola gedronken en lekker in de zon gezeten, de hoge toppen van de Hohe Tauern aanschouwen met de kaart erbij.



De mooie avondrode wolkenlucht

In totaal vandaag toch een dikke 4 uur gelopen. 's Avonds nog een paar mooie foto's gemaakt.

Do, 29/07 – Tour en Doedag gecombineerd:

Vandaag een combinatie van een bergtocht en een 'attractie'. Te voet omhoog gelopen van *Schiedhof* (nabij Neukirchen) langs de *Untersulzbach wasserfall* en verder door over de *Knappenweg* naar *Schaubergwerk Hochfeld*. Hier hebben we een rondleiding gehad door de oude kopermijnen.

Het leuke van de waterval was dat we op het juiste moment daar waren, de zon stond goed, dus we zagen een mooie regenboog! De rondleiding door de kopermijn duurde zo'n 1,5 uur en was zeer interessant en boeiend. Leuk lekker rondwalen door diepe, donkere, soms natte en smalle mijnen (die vaak ook niet erg hoog waren, dus bukken moest ik zeker!), en dan weer via trappen zo'n 60 meter omhoog klimmen. We kregen uitleg over het ontstaan van de mijn en hoe daar vroeger gewerkt werd (en geloof me: mensen hebben daar moeten afzien!).

Inclusief de rondleiding hebben we zo'n 3½ uur gelopen. Het weer was prima, veel zon, erg warm in het dal. In de mijn was het frisjes



De zonnestralen door de bomen met zicht op de waterval ...

Vr, 30/07 – Tourdag:

We waren goed op dreef en hadden de smaak te pakken. Het ging nog goed, het weer zat mee, dus waarom niet: een flinke klimtocht gemaakt in de omgeving van de *Weiss See* (op aanraden van Forumlid Anne die hier heel enthousiast over was!). Gepland is een rondgang rond het meer en de beklimming van de *Medelzkopf* (2761m.).

Met de *Rudolfs bergbahnen* omhoog naar de Weiss See. Daarna te voet afgedaald naar de noordelijke stuwdam en deze overgestoken. Daarna begon de leuke klim langs een steile wand met behulp van 'drahtseilen' en 'leitern'. De foto toont mijn vriendin in actie :-)



Hier doen we het voor ;-) .. lekker luchtige klim, goed uitgezet.

Daarna ging het wat minder steil verder omhoog richting een Ombrometer op zo'n 2500 meter hoogte over vele sneeuwplaten.



De mooie Weiss See en de Medelzkopf (links)

Vervolgens een leuke afdaling, wederom over veel sneeuw terug richting het meer. Aangezien het nog geen middag was, gingen we te voet weer omhoog richting *Kalser Tauern* (2515m.); een van de weinig gletschervrije overgangen naar Ost-Tirol. Over een paar steile sneeuwvelden bereiken we enigszins vermoeid de bergpas. We klimmen verder door rotsen omhoog naar het bergstation van de stoeltjeslift die daar uitkomt.

Hier zien we vele toeristen die niet goed weten wat ze daar nou moeten doen. Meer dan 100m lopen lukt ze niet aangezien het aan alle kanten dan weer steil omhoog of omlaag gaat of er veel sneeuw ligt (en met open schoentjes en sandalen is dat lastig ;-)).

Mijn vriendin raakte erg vermoeid tijdens de laatste klim naar de Kalser Tauern en liet de laatste klim naar de top van de Medelzkopf schieten, dus maakte ik mij op om alleen de laatste top te beklimmen. Over enorme rotsblokken, soms zo groot als mijzelf, klom ik secuur omhoog (ik wilde niet tussen de grote blokken terecht komen). Steinmännchen en markeringen hielpen mij de route te vinden door het grote rotsblokkenveld. Af en toe moest ik ook nog wat steilere sneeuwvelden oversteken en soms moet ik gewoonweg blijven staan en mijzelf weer opnieuw oriënteren om een beetje overzicht te krijgen. Na zo'n 45 minuten zwoegen bereikte ik dan eindelijk voldaan de top van Medelzkopf. Ik schreef een berichtje in het gipfelbuch en liet natuurlijk ook een Alpenfreaks Flyer achter!

Na zo'n 10 minuten weer terug naar mijn vriendin die daar beneden zit te wachten. Wederom moet ik mij even goed oriënteren en steinmännchen zoeken. Rustig en geconcentreerd ben ik weer afgedaald door de grote rotsblokken.

Aangezien de laatste baan om 16:00u was en we deze niet wilde missen hebben we de stoeltjeslift terug naar beneden genomen. Even te voet weer terug naar de gondelbaan en onze avontuurlijke tour zat er op.

Za, 31/07 – Autotocht en Doedag:

Wat betreft wandelen en klimmen hebben we het nu even wat rustiger aan gedaan, en lieten de auto het werk doen; we zijn deze dag naar de *Gross Glockner Hochalpenstrasse* gegaan.

Toch hebben we weer veel ondernomen die dag:


Zo hebben we het *Wild- en Freizeitpark Ferleiten* bezocht; een uurtje rondgelopen door het park. Boh, alle dieren hadden het zo ontzettend warm! Daarna zijn we de hochalpenstrasse opgegaan. Bij de mautstelle kregen we een boekje waarin stond aangegeven wat er langs de hochalpenstrasse te zien en te doen was. Hier hebben we een selectie uit gemaakt. Zo hebben we bij rathaus Piffkar een *naturlehrpfad* rondgelopen (zo'n 30 minuten), het museumpje '*Alpine Naturschau*' bezocht en met de auto naar het hoogste punt, de *Edelweiss Spitze* (2571m.) gereden (een leuke avontuurlijk ritje was dat!).

Daarna was het al tegen 16:00u en zijn we doorgereden naar de *Franz Josefs Höhe* en daar de auto geparkeerd. Vele toeristen gingen toen al weer huiswaarts ... maar wij maakten nog een kort tochtje over de *Gamsgrubenweg* naar de *Hoffmanns Hütte* (2444m.). De Gamsgrubenweg is een breed pad met 6 tunneltjes (lengte tussen de 100m en 300m) en geheel opnieuw opgeknapt (tot 2002 was deze een hele tijd 'gesperrt').

Zo langzaam begon de zon onder te gaan. De Gross Glockner was heel de tijd vrij te zien (geen bewolking) en heb een paar mooie foto's kunnen maken. Op onze terugweg van de hut naar de parkeerplaats was het bijzonder stil. Er waren nog maar enkele wandelaars in de buurt. Dus hadden we het geluk dat we Murmeltieren te zien kregen die eens kwamen kijken! (ze zaten op maar zo'n 10m – 15m afstand).

Daarna heeft mijn vriendin de weg terug gereden, en na 19:00u waren we weer bij de mautstelle Ferleiten. Op onze terugweg zijn we in Mittersill gaan uiteten bij de Chinees.

Moe maar voldaan waren we rond 21:30u weer terug in onze woning ...



De ondergaande zon levert mooie plaatjes op ...

Zo, 01/08 – Rustdag:

Na 4 aaneengesloten drukke dagen, besloten we de zondag lekker niks te doen ... nou ja, ik heb nog de DTM race gekeken op TV en we hebben wat gezelschapsspelletjes gespeeld (Yahtzee en Rummikub). 's Avonds nog wat foto's gemaakt van de omgeving. Het weer was wederom prima, rond de 25 graden, bewolkt doch zonnig.



Ze groeien uit het gras ... en nee, het is geen trucage!

Ma, 02/08 – Doedag:

Het regende in de morgen een beetje en de wolken hingen laag. Maar we hadden wel het idee dat het later op de dag zou gaan opklaren. Dus snel bedacht om iets te zoeken dat wat verder af lag. Het werd de *Liechtensteinklamm* in de buurt van *Sankt Johann* in *Pongau*. Na een ritje van zo'n 65km bereikten we de reeds volle parkeerplaats waar we met een beetje mazzel een plaatsje vonden.

De klamm was erg mooi, maar helaas wat aan de drukke kant (vele mensen daar). We vermaakten ons een uurtje met door de schlucht lopen en foto's maken. Helaas loopt het route door de schlucht bij de waterval dood, we moesten dus dezelfde weg terug, wat een hoop gedoe opleverde om langs de mensen door te komen (het was op bepaalde plaatsen niet erg breed). Wel petje af voor de mensen die al die bruggetjes e.d. in de schlucht hebben aangelegd!



Liechtensteinklamm

Al met al zeer de moeite waard!

Omdat we nog tijd over hadden zijn we naar het naburige *Alpendorf* gereden en hebben daar de gondelbaan (*Alpendorf Bergbahnen*) omhoog genomen en boven een klein tochtje gemaakt naar de *Buchau Hütte*. Het weer was aanzienlijk beter en we hadden mooi zicht op het 1000m lager gelegen dal van Sankt Johann. Bij de *Buchau Hütte* een lekkere Käsebrod gegeten en toen weer naar beneden, de bergbahn en terug naar huis.


Di, 03/08 – Tourdag;

Wederom een fijne dag om een tocht te maken. Dit keer ging het naar een wat minder toeristisch stekje: de *Hintersee* (gebied Felber Tauern). We rijden richting over de *Felbertauernstrasse* maar na het 3^e korte kleine tunneltje slaan we rechts af richting *Hintersee*.

We hebben besloten om een rondtour te maken: *Hintersee – Trassensteig – Nassfeld – Hintersee*. De *Trassensteig* is deels een klim met een steile passage over 100 hoogtemeters met lange drahtseilpassagen en 2 kleine ladders. In totaal moeten we zo'n 800 hoogtemeters overbruggen. We klimmen eerst langzaam omhoog, dan door struikgewas wat steiler omhoog tot we bij de klimpassage komen. Eerst volgen de korte ladders en dan in keren klimmen we omhoog met behulp van de staalkabels. Na deze leuke – op zich niet al te lastige - klim moeten we nog een stuk verder omhoog tot bij een splitsing. Hier gaan we dan weer omlaag door een grote alpweide met verschillende waterstroompjes en een grotere stroom: *Nassfeld*. Na een korte tweede klim dalen we weer af richting *Hintersee*.

Een redelijk lange tocht van bijna 5 uur gaan we weer voldaan terug naar 'huis' ...

Het weer was prima, de wolken wat lager, maar nog altijd boven de 2500m. Als de zon doorkwam was het erg warm, dus de bewolking was zeer welkom!



De bergen weerspiegelen mooi in de Hintersee

Wo, 04/08 – Doedag:

Prima weertje, warm en droog. Deze dag hebben we gebombardeed tot een dagje *Salzburg*!

We zijn vroeg opgestaan aangezien het toch een 2 uurtjes rijden was en we van de dag wilde genieten en genoeg wilde doen en zien. Om 07:45u vertrokken om even voor 10:00u stonden we midden in het oude deel van de stad (geparkeerd nabij de *Siegmonds Tor*).

Omdat we de Salzburgerlandkaart ook 1 dag als 'Salzburg kaart' konden gebruiken, hebben we de rest van de dag met het Openbaar Vervoer gereisd. In Salzburg hebben we het volgende ondernomen:

- *Stiegl's Brauwelt* (bierbrouwerij) bezocht. Elk leuk om e.e.a. te weten te komen over een van je favoriete dranken ;-). Plus, ik kan het niet laten om het niet te zeggen: 2 consumpties na afloop, dus 2 lekkere Stiegl bieren gedronken en 2 flesjes als afscheidscadeau meegekregen!
- *Schloss und Wasserspiele Hellbrunn* bezocht. Hier hebben we een rondleiding gekregen langs de Wasserspiele van de kasteel. De kasteelheer vroeger vond het blijkbaar nogal leuk (voor eigen plezier) om zijn gasten te 'vermaken' met allerlei 'watergrapjes' (waar dus vooral de gasten onder te lijden hadden – en dus ook wij!!). Erg leuk en vermakelijk, en op zo'n warme dag helemaal geen probleem om wat nat te worden :-)
- Naar het *Europapark* geweest (winkelcentrum) om een paar cd's te halen die ik hier in Nederland niet worden uitgebracht en bij de Interspar lekker gegeten voor weinig geld.
- Na het eten nog de *Mönchsberg* opgegaan en daar boven een uurtje rond gewandeld. Vanaf een hoogte mooi zicht op de stad.

Rond 19:30u weer vertrokken uit de stad en rond 21:30 waren we weer thuis.

Oh ja, onze route naar Salzburg: via *Mittersill – Pass Thurn – Kitzbühel – Sankt Johann in Tirol – Lofer – Salzburg*.



Zicht op de Salzach van Mönchsberg

Do, 05/08 – Tourdag:

Aangezien het weer nu nog goed was hebben we ervan geprofiteerd. Het zou wel onze laatste bergtour worden voor deze vakantie. Het was tevens niet zo'n lange tocht, maar het was wel een hele mooie!

Ook deze tour beklommen we weer 2 toppen: *Konigsleiten* (2315m.) en *Falschriedel* (2420m.). Het gebied waar deze toppen zich bevonden is op de grens Salzburgerland / Tirol, nabij de Gerlos pass.

We zijn vroeg vertrokken omdat we in de namiddag 'gewitter' verwachtten ... gedurende de hele tocht hebben we mooi het weer in de gaten gehouden en we zagen zo de donderwolven komen opzetten boven de toppen van de Hohe Tauern. Toch hebben we de hele geplande tour kunnen maken. We waren weer rond 13:00u beneden en rond 15:00u werd het in eens heel erg benauwd, waarna direct een paar flitsen en donderslagen volgden :-)

Nu nog even over de tocht ...

Vanuit *Almdorf Königsleiten* hebben we de stoeltjeslift naar zo'n 2100m genomen en vandaar over een goed uitgelopen pad, soms beetje steil maar zonder moeilijkheden naar de top van *Königsleiten* gelopen. Vandaar zijn we weer een stuk gedaald naar de *Sattel Scharte* waarna de klim volgde naar de top van de *Falschriedel*. Deze klim is goed uitgelopen en alleen in het bovenste deel wat steiler en over een paar kleine rotsen. We gaan dezelfde weg weer terug, dus wederom met een tussenklim.

Deze laatste tocht was erg mooi met heel mooi zicht op de Hohe Tauern en ook het veranderend weer was mooi om te zien. Wel waren we blij dat we op tijd waren vertrokken 's morgens zodat we op tijd weer terug waren.

Na de tocht hebben we ook nog even in de omgeving een oude ruïne bezocht (*Ruine Hierburg*). Daarna zijn we nog naar de winkel geweest om de laatste inkopen te doen.



Ons gezelschap onderweg op de Sattel Scharte



Ruine Hierburg

Vr, 06/08 – Rustdag:

Onze tweede echte rustdag ... lekker uitslapen voor de reis terug de volgende dag. Deze dag hebben we echt weinig gedaan, behalve even Neukirchen ingelopen, de auto vol getankt, nog even de hertjes gevoerd en 's avonds gaan uit eten in de Dorfstube'n . Daarna afscheid genomen van de gastvrouw en gastheer en rond 22:15u gaan slapen ...




Mijn laatste maaltijd in Oostenrijk dit jaar ...

Za, 07/08 – Reisdag:

In tegenstelling tot de heenreis hebben we deze dag nauwelijks 'problemen' gehad. We zijn om 07:00u vertrokken en om 19:00u stipt waren we weer thuis. Geen files, alleen af en toe wat langzamer rijden vanwege een plotselinge hevige regenbui. Het was wel weer enorm benauwd ... Gelukkig hebben we wel de file nieuws in de gaten gehouden; we zijn via Heilbronn terug gereden omdat wegens een noodweer er rond Eichelberg (Stuttgart) een file van 15km stond.

's Ochtends om 06:15u heb ik nog deze mooie ochtendfoto kunnen maken:



Ochtendgloriën in Neukirchen.